


Ica

Guía práctica para el viajero

 Dunas en el desierto de Ica © Enrique Castro-Mendiola / PROMPERÚ



A large colony of sea lions is swimming in the turquoise waters of a bay. In the background, a steep, eroded cliff rises from the shore, showing distinct horizontal geological layers. The sky is a clear, bright blue. A blue circular graphic with a white border is positioned in the upper right corner, containing text about the local wildlife.

En La Reserva
Nacional de Paracas
habitan animales
como los lobos
marinos, pingüinos de
Humboldt, delfines y
flamencos.

Ica



Ubicación

Costa sur del Perú



Capital

Ica (406 msnm)

Altitud



mín.: **2** msnm (Paracas)

máx.: **3796** msnm (San Pedro de Huacarpana)



Clima

Temperatura

Máx.: **32** °C Mín.: **23** °C

Dic - Mar



Jun - Set



Mar - Jun



Set - Dic



¿Cómo llegar?



Vía terrestre

Lima-Chincha: 200 km / **2 h 30 min**

Lima-Pisco: 227 km / **3 h**

Lima-Nasca: 445 km / **6 h**

Ayacucho-Ica: 388 km / **7 h**

Arequipa-Ica: 706 km / **11 h 30 min**

Cusco-Nasca: 660 km / **14 h**



Agenda

Feb (movible)	Festival del Verano Negro (Chincha, distrito de Chincha Alta)
Mar	Festival de la Vendimia (Ica y Chincha)
Mar/abr	Semana Santa Iqueña
Jul	Virgen del Carmen (Chincha, distrito de El Carmen)
Oct	Virgen de Yauca del Rosario (Ica, distrito de Yauca del Rosario)
Oct	Celebración religiosa del Señor de Luren
Oct	Semana Turística de Chincha
Nou	Semana Turística de Ica



¿Qué comer?

Entre los platos típicos de la cocina iqueña destacan la morusa (puré de pallares acompañado con asado de res o cerdo), el picante de pallares y la carapulcra (a base de papa seca y carne) y sopa seca. Ica es conocida por sus tejas, un tradicional dulce de manjarblanco cubierto con caramelo de azúcar. Es imposible hablar de esta región y no mencionar el Pisco, producto bandera que se originó en su suelo. Otro licor a base de uva es la cachina.



¿Qué comprar?

En el recorrido por las haciendas uitiuinícolas puedes aprovechar para comprar Pisco y uino a buenos precios. Si lo que buscas son piezas de decoración, puedes visitar el mercado de artesanía de Ica, el oasis de la Huacachina, el bulevar El Chaco (Paracas) o la avenida Bolognesi en Nasca.

Distancias


Desde Ica hasta las ciudades de:

DESTINO	DISTANCIA	TIEMPO
Pisco (provincia de Pisco)	76 km	1 h
Chincha Alta (provincia de Chincha)	103 km	1 h 20 min
Palpa (provincia de Palpa)	92 km	1 h 30 min
Nasca (provincia de Nasca)	142 km	2 h 30 min



Tejas © José Cáceres

Recorridos:

3 días  (estadía mínima recomendada)

- | | |
|--------------|--|
| 1 día | Chincha y Pisco: casa hacienda San José, distrito de El Carmen y Reserva Nacional de Paracas. |
| 1 día | Pisco e Ica: islas Ballestas, pueblo de Cachiche, bodegas de la Ruta del Pisco, área de Conservación Regional Laguna de Huacachina y Museo Regional Adolfo Bermúdez Jenkins. |
| 1 día | Palpa y Nasca: geoglifos de Llipata, líneas y geoglifos de Nasca y Palpa, acueducto de Cantalloc, Centro Ceremonial-Administrativo de Cahuachi, Museo Didáctico Antonini. |





Ica

● Capital de departamento

● Capital de provincia

● Capital de provincia

● Atractivo turístico

----- Límite provincial

==== Vía principal

==== Carretera asfaltada

==== Carretera afirmada

✈ ✈ Aeropuertos

■ Área Natural Protegida

📷 Laguna de Huacachina © Gihan Tubbeh / PROMPERÚ





a Lima
a Áncash

LIMA

CHINCHA

San Juan de Yanac

Santuario de la Melchorita

Huaca La Centinela

Chincha

Tambo de Mora
Chincha Baja

El Carmen

Hacienda San José

Huancano

Reserva Nacional
Sistema de Islas,
Islotes y Puntas Guaneras-
Islas Ballestas

Islas Chincha

San Clemente
Pisco

Humay

PISCO

Zona arqueológica
Tambo Colorado

Isla San Gallán

Paracas

Guadalupe

Subtanjalla

Ica

Área de Conservación Regional
Laguna de Huacachina

Pueblo de Cachiche

Reserva Nacional
de Paracas

Isla Independencia

ICA

Ocucaje

Ciudad perdida
de Huayuri

Líneas y geoglifos de
Nasca y Palpa

OCÉANO PACÍFICO



Escala gráfica (km)

0 10 20 30 40



HUANCAVELICA

a Ayacucho

AYACUCHO

PALPA

Petroglifos Chichictara

Reloj solar de Sacramento

Santa Cruz
Llipata
Geoglifos de Llipata
Changuillo

Palpa

El Ingenio

*Casa Museo
María Reiche*

*Acueducto de
Cantalloc*

Nasca

Cerro Blanco

Geoglifo El Telar

Paredones I

*Necrópolis de
Chauchilla*

a Apurímac
a Cusco


NASCA

Reserva Nacional
San Fernando

San Juan

a Arequipa
a Tacna

AREQUIPA



Las dunas de Ica son perfectas para la práctica de deportes como sandboarding y para paseos en tubulares o buggies.





¿Qué conocer?

Provincia de Ica

Museo Científico Javier Cabrera

Cl. Bolívar 170, plaza de Armas. Atención L-S: 10:00 - 13:30 h / 16:00 - 19:30 h.

Tel. (51-56) 227-676 / (51) 999-437-702. Ingreso con boleto.

Muestra una colección de cerca de 11 mil piedras grabadas de la cultura Ica.

Casona del Marqués de Torre Hermosa

Cl. Libertad 141, plaza de Armas.

Conocida como Casa Bolívar por haber hospedado al Libertador, es una de las pocas construcciones virreinales que ha sobrevivido al paso del tiempo.

Iglesia de San Francisco de Asís

Av. Municipalidad 319. Atención L-S (no miércoles): 08:00 - 09:00 h / 18:00 - 20:30 h / D: 07:00 - 12:00 h / 18:00 - 20:30 h. Tel. (51-56) 231-402.

Complejo arquitectónico del siglo 18. La fachada de la iglesia tiene tres cuerpos y dos torres de doble arco.

Museo Regional Adolfo Bermúdez Jenkins

Av. Ayabaca cuadra 8. Atención Ma-V: 08:00 - 19:00 h / S-D y feriados: 08:30 - 18:30 h. Tel. (51-56) 234-383. Ingreso con boleto.

Exhibe piezas arqueológicas de culturas desarrolladas en la zona, como Paracas, Nasca, Huari, Ica-Chincha e Inca.

Pueblo de Cachiche

A 4 km al sur de la ciudad de Ica (10 min en auto).

Pueblo tradicionalmente conocido por ser hogar de brujos, que hasta hoy es visitado por personas que buscan curar sus males. Algunos atractivos son el monumento a la bruja y la palmera de 7 cabezas.

Área de Conservación Regional Laguna de Huacachina

A 5 km al suroeste de la ciudad de Ica (10 min en auto).

En medio del desierto nace esta laguna rodeada por dunas, palmeras y huarangos. Conoce su antiguo malecón y disfruta de la gastronomía regional. Para los más aventureros, además de los ya tradicionales paseos en bote a pedal, existe la posibilidad de realizar paseos en tubular o practicar *sandboard* en sus alrededores.

Cañón de los perdidos

A 69 km al suroeste de la ciudad de Ica (3 h en auto o 2 h en camioneta 4x4). Tomar la carretera Panamericana Sur (Ica - Palpa) hasta el km 339 entrada a Callango (distrito de Ocucaje) y luego 50 km de trocha. Se recomienda contratar el tour con agencias de viajes certificadas.

Se cree que formó parte del océano y los restos fósiles encontrados alrededor validan esa teoría. Cuenta con flora y fauna específica, entre los que destacan gallinazos, sabandijas, lagartijas y arácnidos mientras que en la desembocadura con el río Ica se pueden ver algunos animales marinos menores y gargas. También se encuentra vegetación como huarangos y palmeras.

Desde hace más de
cuatrocientos años,
los ricos valles
costeros producen
uva, materia prima
para preparar el
destilado bandera del
Perú: el Pisco.



Ruta del Pisco

Las bodegas que conforman este recorrido que da a conocer el proceso de producción de nuestra bebida bandera se encuentran dispersas a lo largo de la campiña iqueña. Historia y tradición habitan algunas de estas bodegas que funcionan desde tiempos coloniales y conservan sus métodos artesanales de producción. Otras emplean tecnología de punta. Además, no pierdas la oportunidad de probar los platos típicos de la zona y disfrutarlos con el mejor maridaje.

• CITE Agroindustrial

A 293,3 km de la carretera Panamericana Sur, Salas Guadalupe, Ica.

Atención L-V: 08:00-16:30 / S: 08:00-12:30 h. Tel. (51-56) 406-224, anexo 201.

• Vista Alegre

A 3 km al noroeste de la ciudad de Ica (10 min en auto). En el km 2, camino a La Tinguña (Parcona-Ica). Atención L-V: 9:00 - 12:00 h / 13:45 - 15:45 h /

S: 09:00 - 12:00 h. Tel. (51-56) 232-919 / 23 8735. Ingreso con boleto.

• Tacama

Au. Camino Real s/n, La Tinguña. Desvío en el km 294,3 de la carretera Panamericana Sur. 7 km al noreste de la ciudad de Ica (20 min en auto).

Atención Ma-D: 9:30 - 16:30 h. Tel. (51-56) 581-030, anexo 1039.

• El Catador

Fundo Tres Esquinas 103, Subtanjalla, Ica (altura del km 295,5 de la carretera Panamericana Sur). Atención L-D: 9:00 - 18:30 h. Tel. (51-56) 403-295.

• Viñas Queirolo

Km 11 de la carretera a Los Molinos en Ica. Atención L-D: 16:30 - 20:00 h.

Tel. (51-1) 463-1008 / (51-56) 254-119. Ingreso con boleto.

• Tabernero

ProL. Andrés Rázuri s/n, Chíncha Alta (altura del km 198 de la carretera Panamericana Sur). Atención V: 16:00 y S: 10:00, 12:00 y 16:00 h. Tel. (51-56) 261-602.

• Viñas de Oro

Km 211 de la carretera Panamericana Sur, El Carmen, Chíncha.

Atención L-V: 8:00 - 12:30 h / 14:00 - 17:00 h / S: 8:00 - 12:00 h.

Tel. (51-1) 706-2241, anexo 2342.

• Louera Pérez

Centro poblado Garganto mg. K, lt. 1, Los Aquijes, Ica (km 307,5 de la carretera Panamericana Sur). Atención L-D: 9:00 - 18:30 h. Tel. (51-56) 219-339.

• La Caravedo

Km 291 de la carretera Panamericana Sur, Salas Guadalupe. Ingreso con boleto

Atención L-S: horarios dependen del tipo de tour. Tel. (51-56) 313-963.

• Doña Juanita

Fundo Tres Esquinas s/n, Subjantalla, Ica (altura del km 295,5 de la carretera Panamericana Sur). Atención L-D: 10:00 - 18:00 h. Tel. (51-56) 403-565.

• El Carmelo

Carretera a San José de Los Molinos s/n, distrito de La Tinguña. Previa reservación. Tel. (51-56) 232-191 / (51) 948-154-157.

Playas y desiertos

A 60 km al suroeste de Ocucaje (2 h en auto), cruzando el desierto, se llega a una zona ideal para los aficionados a la pesca y la caza submarina. Para llegar a playas como El Morro, El Negro, La Hierba, Lomitas, Olleros, Antana, Barlovento y La Cueva es necesario contar con movilidad apropiada, equipo de campamento y la asesoría de un guía.

A 59 km al oeste de la ciudad de Ica (50 min en auto) está Karwas, playa que también es apta para la pesca y la caza submarina.

Provincia de Pisco

Islas Ballestas

A 2 h de viaje de ida y retorno desde el embarcadero El Chaco o la Marina Turística de Paracas. Atención L-D: 08:00 - 12:00 h. Ingreso con boleto.

Forman parte de la Reserva Nacional de Sistema de Islas, Islotes y Puntas Guaneras. Un paseo en bote a motor permite acercarse bastante a estas islas repletas de aves y lobos de mar, así como observar flora y fauna marina, y apreciar El Candelabro, un inmenso geoglifo en plena bahía.

Reserva Nacional de Paracas

A 250 km al sur de la ciudad de Lima (3 h 10 min en auto).

Atención L-D: 8:00 - 17:00 h. Ingreso con boleto.

Son 335 hectáreas de desiertos, playas, islas, acantilados y mar que protegen una gran variedad de especies costeras, como pelícanos, flamencos, pingüinos, delfines y lobos de mar, además de peces y crustáceos. Cuenta con atractivos arqueológicos y un centro de interpretación que aborda la biodiversidad zonal.

Museo Julio C. Tello

Km 27 de la carretera Pisco-Puerto San Martín-Reserva Nacional de Paracas.

Atención Ma-D y feriados: 09:00-17:00 h. Ingreso con boleto.

Cuenta con diez salas de exhibición en las que se puede obtener información sobre la cultura Paracas (Caverna y Necrópolis), la arqueología peruana, los primeros habitantes y apreciar trepanaciones craneanas, fardos funerarios, textiles, etc.

Zona arqueológica Tambo Colorado

Km 45 de la carretera Los Libertadores-Wari (40 min en auto desde la ciudad de Pisco). Atención L-D: 09:00 - 17:00 h. Ingreso con boleto.

Ciudadela inca construida en el distrito de Humay durante el gobierno de Pachacútec como albergue para soldados y autoridades.

Provincia de Chincha

Ciudad de Chincha Alta

Km 200 de la carretera Panamericana Sur.

Recibe su nombre de Chinchay, el dios felino de los yauyos, sus primeros pobladores. Desde tiempos coloniales, los valles de la zona han sido importantes centros de producción agrícola, por lo que tuvo una gran confluencia de esclavos trabajadores de las plantaciones de algodón.

Santuario de La Melchorita

Distrito de Grocio Prado, a 5 km al noroeste de la ciudad de Chincha Alta (15 min en auto).

Melchora Saravia Tasayco “La Melchorita” fue un conocido personaje del siglo pasado por acoger y cuidar de los pobres y enfermos en su hogar. Tras su muerte el 4 de diciembre de 1951, se le han atribuido milagros y su ermita se ha convertido en un centro de peregrinación hacia donde acuden miles de fieles todos los 6 de enero y 4 de diciembre.



Dentro de la Reserva Nacional de Paracas se encuentra El Candelabro, geoglifo que puede verse al noreste de la bahía de Paracas.

Huaca La Centinela

A 8 km al oeste de la carretera Panamericana Sur (10 min en auto).
Atención L-D: 9:00 - 17:00 h. Ingreso con boleto.
Fue el asentamiento principal de los chinchas, próspero curacazgo de agricultores, pescadores, artesanos y mercaderes que se desarrolló en el amplio y fértil valle que lleva ese nombre en la costa del Perú, entre los años 900 y 1450 d. C.
Está formada por dos conjuntos grandes de pirámides: La Centinela y Tambo de Mora, y ocupa un área de más de 75 hectáreas.

Distrito de El Carmen

A 16 km al sur de la ciudad de Chincha Alta (20 min en auto).
Acá se asentaron los esclavos provenientes de Senegal, Guinea, Congo y Angola que trabajaron durante los siglos 17 y 18 en las haciendas San José y San Regis. Hoy sus descendientes conservan el folclore afroperuano.

Casa hacienda San José

Desuío al este en el km 203 de la carretera Panamericana Sur, ingreso al distrito de El Carmen (20 min en auto). Atención museo L-D: 9:00 – 16:30 h. Tel. (51-56) 313-332. Ingreso con boleto.
Construcción de fines del siglo 17 que conserva la arquitectura característica de las haciendas costeras. Como toda hacienda, cuenta con una iglesia donde destaca su altar barroco. El recorrido por las catacumbas permite conocer más sobre las condiciones de vida de los esclavos de la zona.

.....

Provincia de Palpa

Reloj solar de Sacramento

Centro poblado de Sacramento, a la altura del km 399 de la nueva carretera Panamericana Sur, a 1,20 km de la ciudad de Palpa (10 min en auto).
Atención L-D: 8:00 - 17:15 h. Ingreso con boleto.
Desde un mirador se aprecian líneas y geoglifos trazados en las faldas de un cerro.

Ciudad perdida de Huayurí

Desuío hacia el pueblo de San Francisco a la altura del km 384 de la carretera Panamericana Sur. Atención: L-D: 8:00 - 17:15 h. Ingreso con boleto.
Recibe el nombre de ciudad perdida por su ubicación, escondida en medio de cerros y colinas. Este complejo arqueológico levantado durante el Intermedio Tardío (1200-1400 d. C.) se caracteriza por sus estrechas calles.

Geoglifos de Llipata

Km 408 de la carretera Panamericana Sur. Atención: L-D 08:00 - 17:30. Ingreso con boleto.
Desde los miradores naturales de los poblados de Sacramento y Pichango, y el torreón de Llipata se aprecian estos inmensos dibujos geométricos que representan plantas y animales.

Petroglifos de Chichictara

A 7,5 km al noroeste de Palpa, caserío de Chichictara (30 min en auto).
Dibujos sobre rocas volcánicas y aluviales que representan guerreros, felinos, aves, serpientes y monos, entre otras figuras.

Las Líneas y Geoglifos
de Nasca y Palpa,
descubiertas en 1927,
fueron incorporados
como un nuevo sitio
del Patrimonio
Mundial en 1994.



Provincia de Nasca

Museo Didáctico Antonini

Av. La Cultura 600. Atención L-D: 9:00 - 19:00 h. Tel. (51-56) 523-444.

Ingreso con boleto.

Cabezas trofeo, instrumentos musicales, textiles, fardos funerarios y otros hallazgos obtenidos durante las excavaciones en Cahuachi se exhiben para ilustrar el desarrollo de la cultura Nasca. También está el acueducto de Bisambra, ejemplar de los avanzados conocimientos de ingeniería hidráulica de esta cultura.

Paredones I

A 1,52 km al sur de la ciudad de Nasca, por la carretera Nasca-Puquio (5 min en auto). Atención L-D: 8:00 - 18:00 h. Ingreso con boleto.

Centro administrativo inca que tiene por característica sus construcciones de base de piedra y paredes de adobe.

Geoglifo El Telar

A 2,96 km al sureste de la ciudad de Nasca (10 min en auto).

Atención L-D: 8:00 - 18:00 h. Ingreso con boleto.

En la ladera de un cerro aparecen estas líneas entrecruzadas, que se asemejan a un telar, y una figura espiral, que representa un oullo.

Acueducto de Cantalloc

A 5 km al este de la ciudad de Nasca (15 min en auto).

Atención L-D: 8:00 - 18:00 h. Ingreso con boleto.

Los nasca construyeron esta obra de ingeniería hidráulica con piedra laja y troncos de huarango. Hoy sigue funcionando y se observan 17 respiraderos espiralados.

Cerro Blanco

A 10 km al este de Nasca por la carretera Interoceánica (20 min en auto).

Con 2078 msnm es la duna más alta del mundo y un lugar ideal para apreciar el valle de Nasca y practicar sandboard.

Líneas y geoglifos de Nasca y Palpa

A 25,28 km al noroeste de la ciudad de Nasca (20 min en auto), a la altura del km 425 de la nueva carretera Panamericana Sur. Atención mirador: L-D: 08:00 - 17:30 h. Atención sobrevuelos: L-D: 6:00 - 17:00 h. Ingreso con boleto.

La cultura Nasca trazó líneas formando animales y plantas mientras se extienden a lo largo 450 km² de desierto. Figuras como el colibrí, el perro, el mono, el cóndor y la araña forman este calendario astronómico. Desde el mirador metálico de 12 m de altura se puede apreciar algunas de las figuras, pero para asegurar una mejor vista es recomendable contratar un *tour* en avioneta.

Casa Museo María Reiche

Km 421 de la carretera Panamericana Sur (20 min en auto desde la ciudad de Nasca). Atención L-D: 8:00 - 18:00 h. Ingreso con boleto.

La casa donde vivió y trabajó la arqueóloga alemana María Reiche exhibe mapas, planos y fotos de sus estudios, así como información acerca de las líneas de Nasca.



📷 Centro ceremonial y administrativo de Cahuachi © Marco Garro

Centro Ceremonial-Administrativo de Cahuachi

A 24 km al suroeste de la ciudad de Nasca (30 min en auto).

Atención L-D: 8:00 - 17:30 h.

El centro ceremonial de barro más grande del mundo está conformado por dos pirámides truncas de adobe. En estas construcciones de la cultura Nasca se distingue un patio y una terraza con recintos techados, así como grandes habitaciones en la cima. Arqueólogos continúan investigando este antiguo centro.

Necrópolis de Chauchilla

A 27 km al sur de la ciudad de Nasca (30 min en auto).

Atención L-D: 06:00 - 18:00 h. Ingreso con boleto.

Son 13 tumbas preíncas donde se puede apreciar momias con textiles y cerámica de la época en su lugar de entierro original.

Reserva Nacional de San Fernando

A 70 km al suroeste de Nasca (1 h en camioneta 4 x 4 o tubular). Visitas previa coordinación con la oficina de Sernanp al tel. (51-56) 522-770 / (51) 968-218-448.

Abarca 154 716,37 hectáreas y es hábitat de una gran variedad de especies marinas (lobos de mar, nutrias, pingüinos y cetáceos), y también algunas especies de fauna de la sierra (guanacos y cóndores). Al norte se encuentran las desembocaduras de los ríos Ica y Río Grande, formando bosques que le dan colorido al desierto. Cerca de Punta Caballas hay humedales estacionales. La excursión a esta zona se debe realizar con vehículos de buena tracción y con la asistencia de un guía.

Ica

Centro de la ciudad



Zona urbana

-
- ① Museo Científico Javier Cabrera
 - ② Casona del marqués de Torre Hermosa
 - ③ Iglesia de San Francisco de Asís
 - ④ Museo Regional Adolfo Bermúdez Jenkins
 - ⑤ Biblioteca Municipal
-



Atención médica



Policía



Municipalidad



Correo



a Pisco
a Chinchipe
a Lima

3

1

Parque
del Amor

Colegio San
Luis Gonzaga

Universidad
San Luis Gonzaga

Parque
Víctor Baúl

Colegio
San José

Instituto Superior
de Bellas Artes
Sérvulo Gutiérrez

4

Dirección
Regional
de Cultura

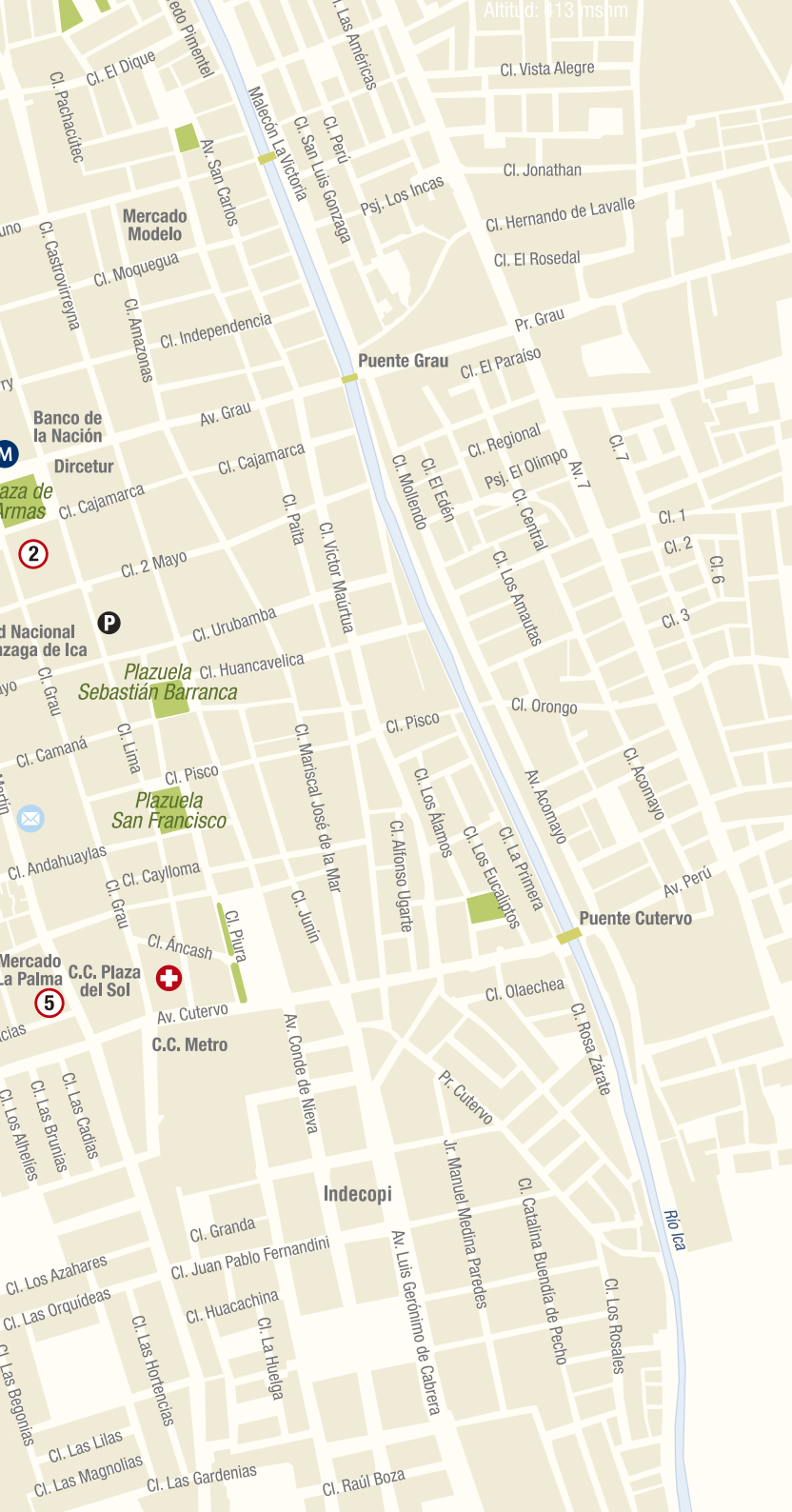
Complejo
Deportivo

Compañía
de Bomberos

Campo Ferial

a Huacachina

a Nasca



Altitud: 413 mshnm

Cl. Vista Alegre

Cl. Jonathan

Cl. Hernando de Laval

Cl. El Rosedal

Pr. Grau

Cl. El Paraíso

Cl. 7

Cl. 1

Cl. 2

Cl. 3

Cl. 6

Cl. Orongo

Cl. Aconayo

Av. Peru

Puente Cutervo

Cl. Olacocha

Cl. Rosa Zárate

Rio Ica

Cl. Los Rosales

Cl. Catalina Blandina de Pecho

Jr. Manuel Medina Paredes

Av. Luis Gerónimo de Cabrera

Cl. Raúl Boza

Indecopi

Cl. Granda

Cl. Juan Pablo Fernandini

Cl. Huacachina

Cl. La Huelga

Cl. Las Hortencias

Cl. Las Lilas

Cl. Las Magnolias

Cl. Las Gardenias

Av. Conde de Nieva

Cl. Junin

Cl. Mariscal José de la Mar

Cl. Huancavelica

Cl. Urubamba

Cl. 2 Mayo

Cl. Cajamarca

Cl. Paita

Cl. Víctor Maurtua

Av. Grau

Cl. Independencia

Cl. Amazonas

Cl. Moquegua

Cl. Castroliburnia

Cl. Pachacuti

Cl. El Dique

Cl. Pimentel

Av. San Carlos

Cl. San Luis Gonzaga

Cl. Perú

Cl. Las Américas

Mercado Modelo

Banco de la Nación

Dircetur

Plaza de Armas

2

Mercado Nacional de Ica

P

Plaza Sebastián Barranca

Plaza San Francisco

Cl. Andahuaylas

Cl. Caylloma

Cl. Ancash

Mercado La Palma

C.C. Plaza del Sol

5

C.C. Metro

+

Cl. Las Bruniás

Cl. Las Cadias

Cl. Los Alhelios

Cl. Los Azahares

Cl. Las Orquídeas

Cl. Las Begonias

Cl. Las Lilas



Información y Asistencia al Turista
Tourist Information and Assistance

(01) 574-8000 24 horas
iperu@promperu.gob.pe

NASCA

(01) 616 7300 anexo 3042

Aeródromo María Reiche Newman
Panamericana Sur km 452,
Vista Alegre
L-D 7:00-16:00 h

iperunasca@promperu.gob.pe



www.peru.travel
www.ytuqueplanes.com

Los horarios de atención y teléfonos están sujetos a variación por parte de cada atractivo turístico. Confirme los horarios y números telefónicos con IPERÚ.

Una publicación de La Comisión de Promoción del Perú para La Exportación y el Turismo - PROMPERÚ.
Calle Uno Oeste N° 50, piso 14, urb. Córpac, San Isidro, Lima - Perú

Teléfono: (51-1) 616-7300

www.promperu.gob.pe

© PROMPERÚ. Todos los derechos reservados.

Hecho el Depósito Legal en la Biblioteca Nacional del Perú N° 2017-11087

Imprenta: Quad/Graphics Perú S.A. (Av. Los Frutales No. 344, Ate Vitarte-Lima)

Lima, agosto de 2017

La información contenida en este folleto ha sido actualizada en agosto de 2017.
Para su desarrollo, PROMPERÚ se ha servido de fuentes oficiales de información,
así como de la Gerencia Regional de Comercio Exterior, Turismo y Artesanía de Ica.

DISTRIBUCIÓN GRATUITA. PROHIBIDA SU VENTA.



PERÚ

Ministerio
de Comercio Exterior
y Turismo

